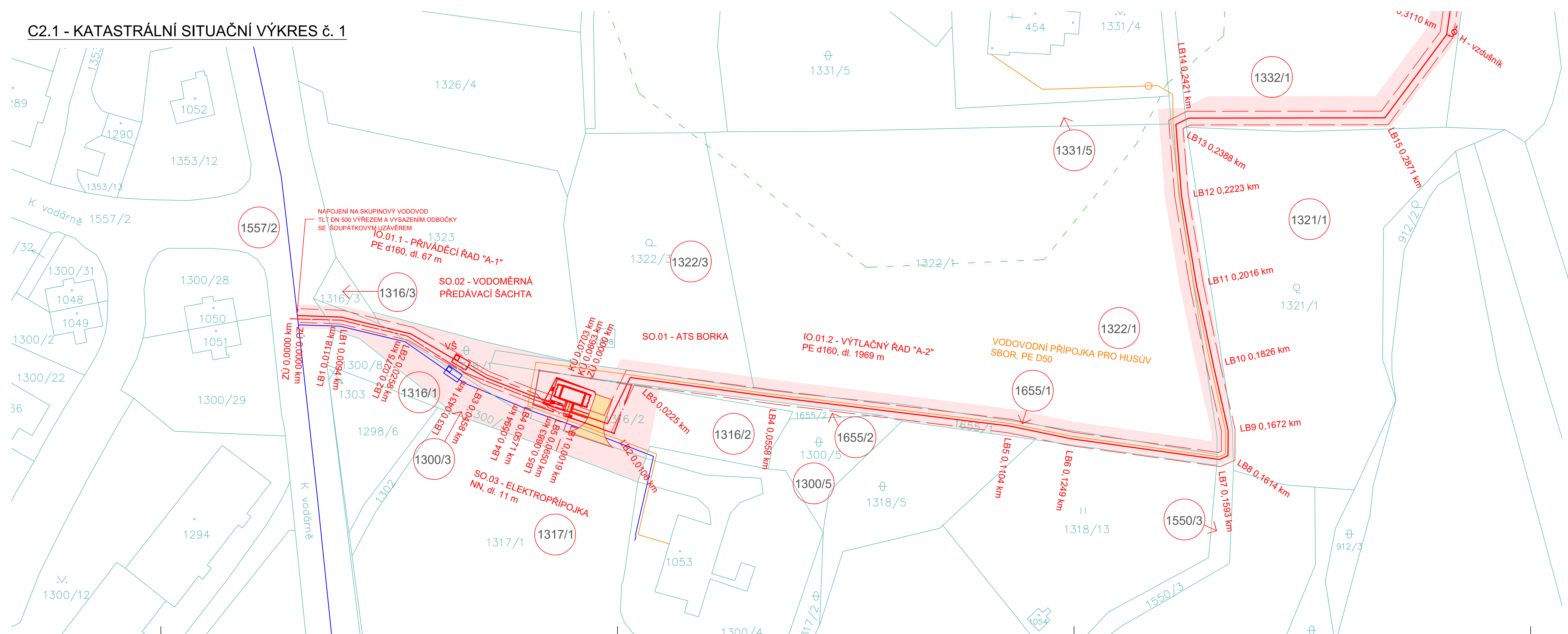


C2.1 - KATASTRÁLNÍ SITUAČNÍ VÝKRES č. 1






LEGENDA

NAVRHOVANÉ SÍTĚ (IO.) - VODOVOD:

- VODOVODNÍ ŘADY
- VODOVODNÍ PŘIVÁDĚCÍ ŘADY
- VODOVODNÍ ODBOČKA

ATS BORKA

-  PŘÍPOJKA NN
 ODPAD
 OPLOCENÍ
 ZPEVNĚNÁ PLOCHA

KATASTR NEMOVITOSTÍ:

- 123/1 STAVBOU DOTČENÁ PARCELA

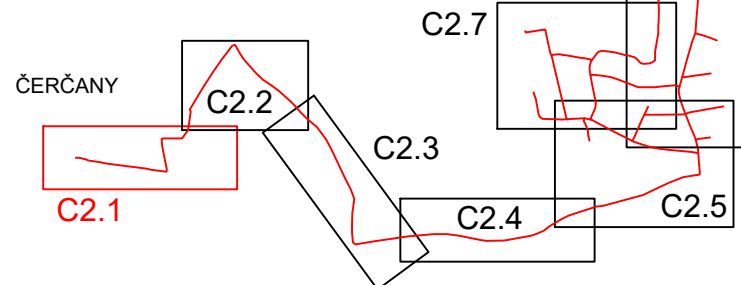
STÁVAJÍCÍ SÍŤ (PODZEMNÍ):

- SKUPINOVÝ VODOVOD BENEŠOV - SEDLČANY





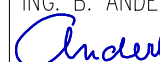
OSTATNÍ:

- — — OCHRANNÉ PÁSMO LESA
— — — II. OCHRANNÉ PÁSMO ŠTOLOVÉHO PŘIVADĚČE

KLAD LISTŮ:



VÝŠKOPISNÝ SYSTÉM: BpV
POLOHOVISNÝ SYSTÉM: S-JTSK

REVIZE 11/2023			
02NAČENÍ	POPIS ZMĚNY	DATUM	PODPIS
č.1	Koordinovaná akce-Vodovodní přípojka pro Husův sbor	11/2023	
Kreslí: ING. K. KOHOUTOVÁ 	Projektant: ING. DAVID BRÁBNÍK 	Hlavní projektant: ING. DAVID BRÁBNÍK 	Tech. kontrola: ING. B. ANDERLOVÁ 
Kraj: Středočeský		Obec: Přestavky u Čerčan	
Investor: Obec Přestavky u Čerčan		Soubor: C_situace_voda_Prestavky_DSP.dwg	
Název stavby: VODOVOD BORKA		Formát: —	
		Datum: 08/2023	
		Stupeň: DSP/DPS	
Část projektu: C. SITUACNÍ VÝKRESY		Č. zakázky: 5630/002	
Příloha: KATASTRÁLNÍ SITUACNÍ VÝKRES Č. 1		Měřítko: 1:500	Číslo přílohy: C.2.4

Tento výkres a jeho přílohy jsou duševním vlastnictvím akciové společnosti Vodohospodářský rozvoj a výstavba, a.s.